


La Martinette, la nature dans la ville



La Martinette est un petit canal qui draine les eaux sortant des marais de Peyrins. Son existence est mentionnée dès le XI^e siècle.

Elle s'appelait d'abord la Chorache puis, au milieu du XV^e siècle, prit le nom de Martinette lorsqu'un martinet à fabriquer du papier fut installé à l'emplacement de la tannerie Roux. Un martinet est un très gros marteau actionné par une roue à aubes.

Elle eut un rôle déterminant dans la vie de Romans depuis le Moyen Âge jusqu'au XIX^e siècle.

Dans la partie supérieure de son cours, la Martinette servait, et sert encore, à l'arrosage des jardins.

Des lavoirs où s'activaient les lavandières bordaient ses eaux claires.

Dans sa partie inférieure, le canal resta jusqu'au XIX^e siècle l'unique source d'énergie pour les nombreux moulins installés sur ses rives. Moulins à farine, à huile, à tan (pour écraser les écorces nécessaires à la tannerie), foulons pour le drap, s'échelonnaient depuis l'actuelle tannerie Roux jusqu'à son confluent avec l'Isère.

Des tanneries, en bordure de la place de la Presle, utilisaient l'eau abondante du canal. Trois maisons de tanneurs sont encore visibles.

Aujourd'hui, la Martinette n'est plus le cœur industriel de Romans, les lavandières ne frottent plus leur linge au bord de l'eau mais elle arrose toujours les jardins et, surtout, elle est devenue un lieu de promenade agréable. Bordée d'un sentier sur une partie de son cours, elle traverse tranquillement la ville. On oublie le bruit des voitures, tout en admirant la flore et la faune des milieux aquatiques. Iris jaunes, épilobes roses, libellules, grenouilles et même sangsues font découvrir la campagne dans la ville.



Action réalisée dans le cadre de l'appel à projets pour le développement durable organisé par le service développement durable de la ville de Romans.

le canal de la Martinette à Romans-sur-Isère

Association
Sauvegarde du Patrimoine Romains Péageois




Au fil du canal


Le cours encore visible de la Martinette, le long de la place de la Presle, permet au promeneur d'évoquer le riche passé industriel de Romans. Plus en amont, il pourra suivre, en pleine ville, un itinéraire champêtre en bordure du canal. Le canal et ses abords accueillent de nombreuses espèces végétales, comme le groenlandais ou animales comme le triton, la grenouille, la sangsue qui ne vivent que dans des eaux peu polluées. Leur présence nous montre la bonne qualité des eaux de la Martinette.




1 Place de la Presle vers 1900
La rivière Savasse est aujourd'hui couverte.




2 Roue à aubes à l'angle de la rue Fontessort
L'un des nombreux moulins qui étaient actionnés par la Martinette (aujourd'hui peu visible).



3 Maisons des tanneurs
Elles enjambent le canal de la Martinette. Leurs balcons en encorbellement étaient utilisés pour le séchage des peaux.



4 Ancien moulin Ferrier
Il occupe l'emplacement du moulin de la Collégiale Saint-Barnard.




5 Cascade de la côte des Masses
Cette chute d'eau était équipée d'une roue à aubes jusque dans les années 1960.




6 Chemin de la Martinette
Il était autrefois bordé de lavoirs.




7 Orifice de puisage
Deux sont encore visibles.



8 La Bachaule
Cet aqueduc en tuf permet le franchissement d'un ancien lit de la Savasse.



9 Chemin de la Grande Martinette
Un coin de nature où se développe une flore des bords de l'eau.



10 Déversoir de la Martinette dans la Savasse
Il sert à régler le débit du canal.